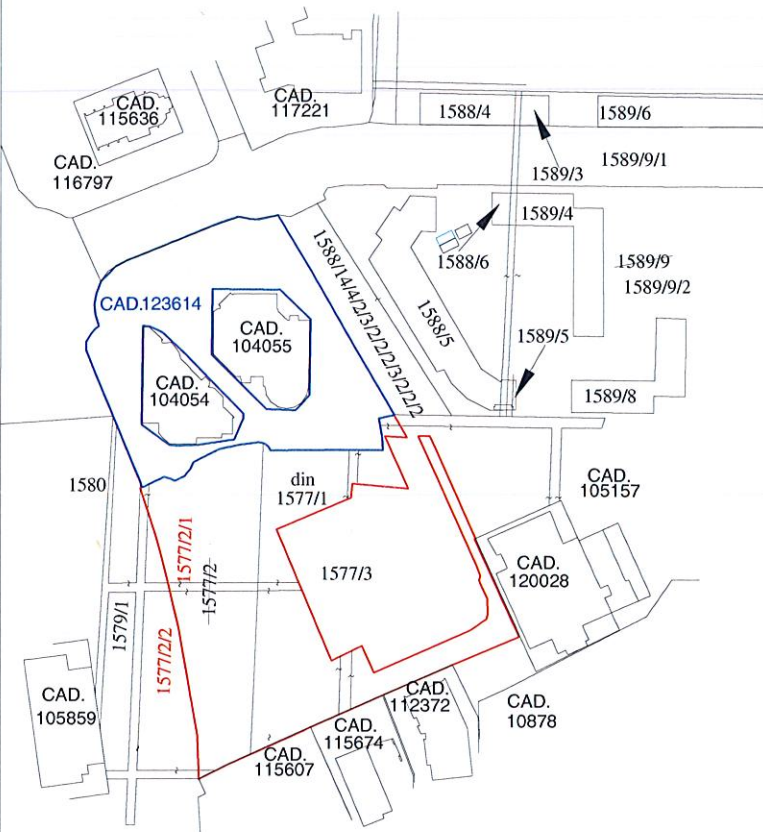
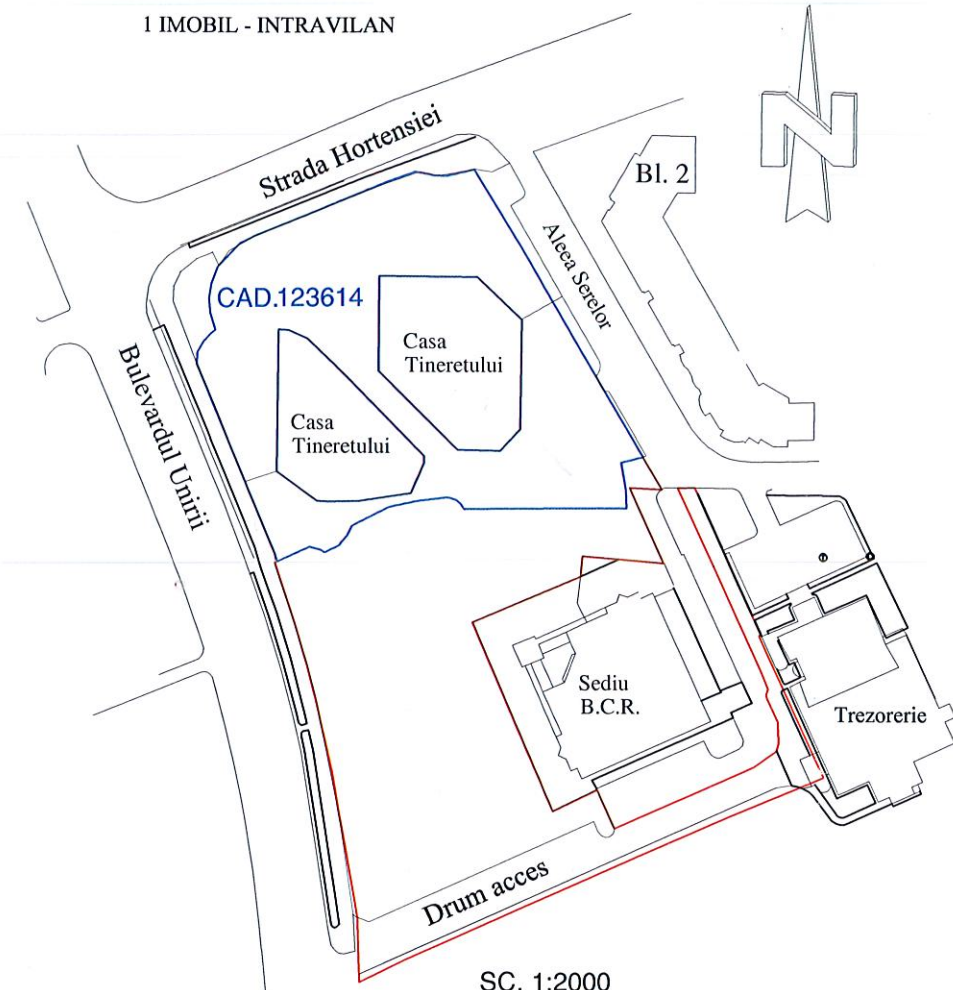


PLAN DE AMPLASAMENT SI DELIMITARE

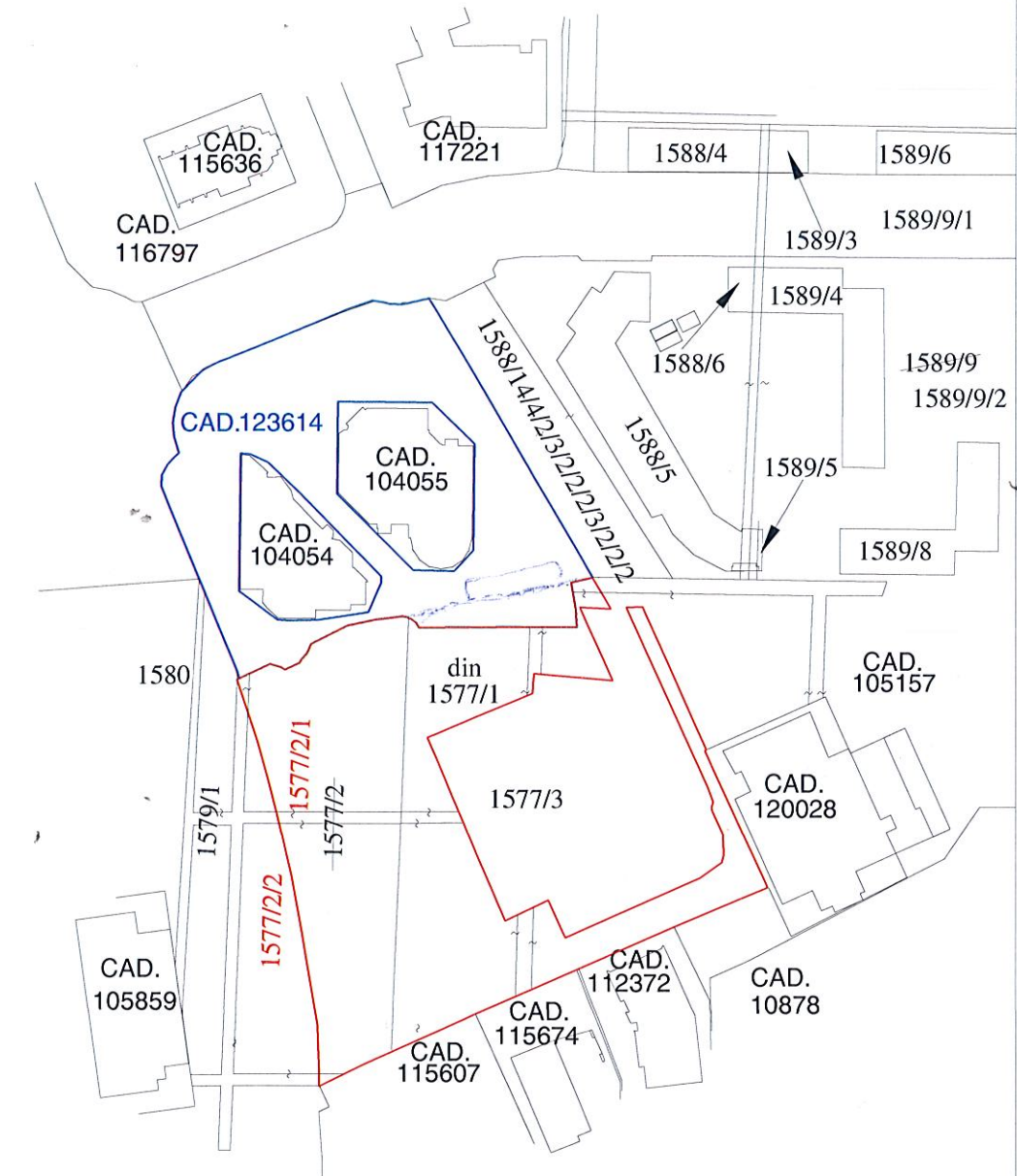
a imobilului inregistrat in
 CF 2800 Baia Mare, nr. topo. 1577/2, si fara date de CF din nr. topo. 1577/1, Parcul Unirii
 UAT. BAIA MARE
 1 IMOBIL - INTRAVILAN



Scara 1:2880



SC. 1:2000
dupa atribuire nr. cad.



SC. 1:2000

Nota: Documentatia serveste pentru obtinere H.C.L. in vederea trecerii imobilului in Domeniul public al Municipiului Baia Mare.

SITUATIA ACTUALA				SITUATIA VIITOARE				
Nr. CF.	Nr. Topo.	suprafata		PROPRIETAR	Nr. Topo.	suprafata		PROPRIETAR
		Ha	mp			Ha	mp	
2800 Baia Mare	1577/2	-	5330	STATUL ROMÂN	1577/2/1	-	3697	MUNICIPIUL BAIA MARE-DOMENIUL PUBLIC
2800 Baia Mare	1577/2	-	5330	STATUL ROMÂN	1577/2/2	-	1633	vechii proprietari
faşa date de CF	din 1577/1	-	4196	STATUL ROMÂN	din 1577/1	-	4196	MUNICIPIUL BAIA MARE-DOMENIUL PUBLIC

ATRIBUIRE NR. CADASTRAL				
Nr. Topo.	suprafata mp	PROPRIETAR	Nr. CAD. atribuit	suprafata mp
1577/2/1	3697	MUNICIPIUL BAIA MARE-DOMENIUL PUBLIC		7893
din 1577/1	4196			

Data : 03.2018

Executant : Roth Vasile Andrei

Confirm executarea masuratorilor la teren, corectitudinea intocmirii documentatiei cadastrale si corespondenta acesteia cu realitatea din teren



Inspector
 Confirm introducerea imobilului in baza de date integrata si atribuirea numarului cadastral

Stampila BCPI